CAVNIC:

Orașul minier Cavnic se află situat la obârșia văii omonime, la poalele munților Gutâi și Lăpuș, este atestat documentar din anul 1336, sub numele de Capnic dar începutul mineritului pe aceste meleaguri fiind mult mai vechi. Primele activități miniere au avut loc în partea de sus în Handalul de Sus (colonie minieră) numită și La Roata, iar mai târziu în Handalul de Jos- filonul Bolduț, minereul se măcina în instalații numite șteampuri, care au funcționat până la începutul secolului XX, după care minereul era transportat cu funicularul, construit în anul 1935, la flotația din Baia Sprie, până la construirea instalației de prelucrare a minereului din Cavnic. Mărturii ale vechimii activităților miniere stau diverse inscripții și plăci descoperite aici. Tot aici au fost descoperite mai multe varietăți mineralogice: kapnitul (smithsonit cu Fe), knautitul, rodocroztul (descoperit în anul 1813), rodonitul (sinonim cu kapnikitul) și wheweellitul (sinonim cu kapnicitul). Orașul Cavnic alături de Baia Sprie și Nistru, este cunoscut ca făcând parte din Triunghiul Morții, colonii de muncă forțată, la începuturile comunismului în țara noastră din anii 1950-1955.

Obiective și atracții turistice :

• **Stâlpul Tătarilor**, monument sub formă de obelisc ridicat în anul 1852, se află de DJ 184 pe partea dreaptă a drumului cum urcăm. În partea de sus a stâlpului, pe o piatră înglobată, pe care se află o inscripție în limba latină: Anno 1717, Usque hic fuerunt tatari (până aici au ajuns tătari din anul 1717). Acest monument comemorează victoria locuitorilor din zonă asupra tătarilor, în retragerea înspre Maramureș. La baza stâlpului se află o placă metalică care amintește de trecerea regelui Francisc I prin aceste locuri care în traducere spune: „Să trăiești trecătorule mândru!"

• **Ruinile Topitorilei de la Logolda**. În anul 1862 a fost construită prima instalație de topire a aurului din Europa. Pentru extragerea prețiosului metal a fost folosită pentru prima oară în Transilvania metoda cianurării.

• **Ansablul de locuințe și administrația minei Cavnic**, datând din sec. XVIII-XX, situate în Handalul de Sus; una dintre clădiri are la bază o placă de piatră cu inscripția MIO CULT 1717.

• **Biserica romano-catolică Sf. Varvara**, datată din anul 1812.

• **Muzeul cu sala memorială Born și Papp**, amenajată în fostul sediu al minei, cuprinde o serie de documente și fotografii referitoare la cei doi renumiți oameni de știință.

• **Ignaz Edler Born** (1742-1791), membru de onoare al academiilor din Viena, Londra, Stockholm, Munchen, Padova și Berlin - a activat în Cavnic.

• **Paap Simion** (1886-1970) o personalitate de talie mondială în domeniul geologiei petrolului, născut în Cavnic.

• **Paltinul secular**, este un paltin de munte (*Acer pseudoplatanus*) cu un diametru de 1,5 m și o vârstă de peste 200 de ani, în prezent este toaletat, fiind un pericol pentru casele din apropiere.

• **Grădina Regelui**, plantație de larice (*Larix decidua*) din anul 1742 - în prezent mai vegetează câteva exemplare. Aici se poate ajunge pe ulița ce urcă pe lângă Stâlpul Tătarului.

• **Pietrele Șoimului**, la intrarea în Cavnic, dinspre Șurdești pe partea stângă se află un abrupt stâncos deosebit de spectaculos fragmentat de un pârâu în cascade. Aici se poate ajunge pe marcajul turistic cruce albastră care pornește de la primărie, urcă pe str. 1 Mai; poteca marcată traversează pășunea de Sub Piatră, aflată la baza abruptului și presărată cu blocuri de piatră desprinse din peretele stâncos. Timp de mers, circa o jumătate de oră.

• **Piatra Mălnașului**, formațiune stâncoasă, un fost geizer, înconjurată de grohotiș este un minunat loc de belvedere, unde se poate ajunge din DJ184 - Handalul de Sus pe str Trandafirilor nr. 6; se urcă pe str. Ghioceilor pe marcajul turistic triunghi roșu (neconform STAS-ului), se ajunge în drumul industrial, și după circa 400 de metri, părăsim drumul, schimbând direcția de mers spre est. Facem o buclă, îndreptându-ne spre nord, ajungem în dreptul Pietrii Mălnașului, după circa 45 de minute.

• **Cascada de pe Valea de pe izvor** este o cădere de apă de peste 25 de metri, o cascadă unicat, formată de apele de mină provenite dintr-o galerie părăsită.

• **Monumentul de la gura galeriei Rainer**, monument ridicat în anul 1997, în memoria deținuților politici și militarilor care au muncit în minele din Cavnic.

• **Serbârile Lenkerului,** sunt organizate iarna și constau în concursuri de sănii cu volan numite lenker. Sania a fost făcută de către loan Blavenștein din Băiuț în anul 1930.

• **Brondoșii**. Ajunși în Cavnic în perioada Sărbătorilor de Iarnă, vom fi impresionați de numărul mare de persoane echipate cu măști fioroase din blană de oaie și cu hamuri, pe care sunt montante o mulțime de tălănci, manifestându-se zgomotos.

Împrejurimi :

• **Șurdești**, sat aparținător comunei Șișești, vestit prin biserica de lemn - monument UNESCO, cu hramul Sfinții Arhangheli, a fost costruită în anul 1766 de către meșterul Ion Macarie - este una dintre cele mai înalte construcții de lemn din Europa. În fața bisericii vom remarca crucile din piatră, precum și pietrele de mormânt din gresie. Biserica de lemn - monument, din Vârful Cornului, cu hramul Sf. Arhangheli Mihail și Gavril, a fost ridicată în anul 1721.

• **Piatra Roșie** este un abrupt stâncos aflat în partea de N-E a satului; aici se află Peștera Pintii, locul unde s-a adăpostit și Irina lui Loghin din Șurdești. La baza abruptului se remarcă blocuri de andezite piroxenice numite de localnici Clăile de Piatră.

• **P... Calului** de pe Valea Bulzului din Dăneși, este o formațiune stâncoasă constituită din roci vulcanice andezite cu piroxen, cu o înălțime de cca. 9 m.

• **Bulbucul Mare și Bulbucul Mic** - formațiuni stâncoase aflate în partea de est a satului - la aceste obiective se ajunge din Obcină în 10 minute.

• **Plopiș**, sat aparținător comunei Șișești. Biserica de lemn - monument UNESCO, datează din anul 1798, are hramul Sfinții Mihail și Gavril.

• **Tăul Negru:** Aria naturală protejată Tăul Negru este o turbărie sub formă bombată, înconjurată de o pădure de fag, în mijlocul căreia există un ochi de apă. Flora turbăriei este reprezentată de următoarele specii: bumbăcariță - *Eriophorum vaginatum*, rogoz - *Carex pauciflora*, *Carex canescens*, *Carex biharica*, țăpoșică - *Nardus stricta*, răchițele - *Vaccinium oxycoccus*, afin vânăt - *Vaccinium uliginosum*, merișor - *Vaccinium vitis-idaea*, planta insectivoră - roua cerului - *Drosera rotundifolia*.

• **Lacul Morărenilor (Tăul Tăciunosu):** Lacul s-a format printr-o alunecare de teren, având o formă aproape circulară, cu un luciu de apă de 0,45 ha. Alimentarea lacului se face de un pârâiaș cu debit constant și de către izvoare subterane, iar surplusul se scurge în pârâul Valea Mare, afluent al râului Mara. Este o arie naturală protejată, situată în Piemontul Gutâiului la o altitudine de 853 m. Flora reprezentativă este: trifoiul de baltă - *Menyanthes trifoliata*, curechi de munte - *Ligularia sibirica*, pârul porcului - *Nardus stricta*, arinul negru - *Alnus glutinosa*, arinul verde - *Alnus viridis*, arinul alb - *Alnus incana*, alunul - *Corylus avellana* etc. Aici se află singura stațiune din țară unde vegetează la un loc cele trei specii de arin. Fauna rezervației este variată, fiind reprezentată prin nevertebrate și vertebrate, printre care: tritonul - *Triturus montondoni*, buhai de baltă cu burtă galbenă - *Bombina variegata*, broasca roșie de munte - *Rana temporaria*, șopârla de munte - *Lacerta vivipara*, vipera - *Vipera berus*; dintre păsările cuibătoare amintim: corcodelul mic - *Podiceps ruficollis*, corcodel cu gât negru - *Podiceps nigricollis*, rața mare - *Anas platyrhynchos* ,pițigoiul mare - *Parus major*, cinteza - *Fringilla coelebus*, sfrânciocul roșu - *Lanius collurio*, cristelul de câmp - *Crex crex* și altele.

• **Tăurile Chendroaiei:** Tăul Chendroaiei este o mlaștină dezvoltată la altitudinea de 1053 m, fiind alimentată predominant din precipitațiile atmosferice și un mic izvor. Suprafața bombată, cu două ochiuri de apă cu o suprafață de 852 mp, respectiv 566 mp, sub formă de dom înalt de cca 4 m, are o suprafață de 2,5 ha - este formată în mare majoritate de mușchiul de turbă-*Sphagnum magellanicum* pe care s-au instalat perniițe de afin, merișor, afin vânăt și răchițele. Acest ecosistem unic conține 95% apă, integritatea lui fiind menținută de stratul de plante vii și rădăcini care se împletesc pe suprafața turbăriei.



• **Creasta Cocoșului:** Rezervația geologică Creasta Cocoșului ocrotește lama stîncoasă, zimțată, de cca 60-80 m înălțime, altitudinea maximă este de 1438 m. Este constituită din andezite cu piroxeni, amfiboli și biotit, ca și întreg platoul înalt al Gutâiului și reprezintă un contrafort sculptat de eroziunea subaeriană exercitată pe flancuri, un martor de eroziune avansat spre zona piemontană. Suprafața de 50 ha a rezervației include și o parte a vegetației submontane ce mărginește Creasta Cocoșului, este una dintre principalele destinații turistice din județ. Forma bizară a acestei fortărețe naturale i-a atras, din partea localnicilor, diferite nume precum: Pana Cocoșului, Piatra Gutâiului, Țăfârlia Gutâiului și altele.

• **Fauna** este bogată, dintre speciile cele mai reprezentative amintim: ursul brun - *Ursus arctos*, lupul - *Canis lupus*, râsul - *Lynx lynx* și pisica sălbatică - *Felis silvestris*. Dintre păsările răpitoare aflate sub un regim de protecție specială sunt acvila de munte (*Aquila chrysaetos*) simbolul heraldic al României, acvila țipătoare mică (*Aquila pomarina*).

Platoul Munților Gutâi este înconjurat de păduri naturale de fag, iar în partea superioară în amestec cu molid; pe platou s-au instalat suprafețe apreciabile de tufărișuri subalpine de ienupăr (*Juniperus sibirica*), afin (*Vaccinium myrtillus*), merișor (*Vaccinium vitis*) și pe partea nordică, pălcuri de arin de munte (*Alnus viridis*).

Trasee turistice marcate:

▲ **Cavnic - valea Șuiorului - Poiana Mlejniță - Jgheabul Mic - Creasta Cocoșului:** Marcaj: triunghi roșu. Durata: 3½ - 4 ore. Traseul pornește din centrul orașului Cavnic, urcă pe drumul principal după circa 10 minute, traversează valea Cavnicului, urcă pe drumul auto-industrial de pe valea Șuiorului. De la intersecția cu drumul ce face legatura cu cabana Gutâi de pe valea Gutâiului, marcajul se desparte în două: o variantă urcă pe valea Mlejniță, cealaltă urmează drumul până într-o mică șa de unde marcajul urcă în stânga pe picior, poteca trece pe lângă o stână, ajunge în Poiana Mlejniță unde se întâlnește cu prima variantă și cu marcajul cruce albastră în locul numit "La Curte". De aici traseul continuă până sub liziera pădurii, intră în pădure, urcă în serpentine pe Jgheabul Mic și ne scoate în șaua dintre vârfurile Secătura și Gutâiul Doamnei; de pe platou, traseul șerpuiește prin ienupărișul aprins până la Creasta Cocoșului.

✚ **Cavnic - valea Gutâiului - Poiana Mlejniță - Creasta Cocoșului - valea Hopșia - sat Mara:** Marcaj: cruce albastră. Durata: 5 - 6 ore. Traseul pornește de la circa 100 metri amonte de fostul sediul al E.M. Cavnic; marcajul turistic urmărește drumul auto care face legatura cu cabana Gutâi. De aici poteca ne conduce pe firul văii Gutâiului și ne scoate în Poiana Mlejniță; în continuare marcajul urcă pe platoul Gutâi prin Jgheabul Mare în șaua dintre varfurile Gutâiul Doamnei și Gutâi, unde întalnim marcajul bandă roșie. Marcajul ne conduce în direcția nord spre Creasta Cocoșului. Poteca coboară în serpentine prin gol de munte, intră în pădure, coboară pe poteca amenajată cu balustrade și panouri informative până la Masa de Piatră, unde se desparte de marcajul banda roșie. Apoi poteca coboară pe la stâna din Vâgaș - Ocoale, ajunge într-o mică șa, coboară pe un vălcel în drumul forestier de pe valea Hopșia, care ne conduce în satul Mara, la podul de pe valea Râușor, în DN 18.

▌ **Cavnic - valea Berbincioara - Stânișoara - Cota 100 (La Casuță):** Marcaj: Bandă albastră. Durata: 2 - 2½ ore. Din centrul orașului Cavnic se urcă pe Aleea dr. Vasile Lucaciu, până la podul de peste valea Berbincioara, urmând în amonte cursul apei pe lângă captarea de apă. Urcând în continuare pe versantul drept al văii pe un drum de TAF care ne scoate în culme, în locul numit Stânișoara, de unde marcajul cotește în stânga și pe curbă de nivel se ajunge la complexul de la Cota 1000.

▌ **La Cruce în Neteda - Făgădăul Pintii - Tăul Negru:** Marcaj: Bandă roșie. Durata: 2 - 2½ ore. De la ramificația DJ109F, cu drumul spre puțul de aeraj de pe valea Oanței, marcajul turistic urcă în serpentine, trece pe sub linia electrică (LEA), ajunge în culme. Lăsăm în dreapta Vf. Roții, marcajul coboară în Poiana lui Marișcău, urcând spre Poiana Făgădăul Pintii; lăsăm în stânga Vf. Măgura Mare și coborăm în Șaua Zgleamăn, loc de popas marcat de o cruce metalică. De aici poteca nemarcată coboară în dreapta, conducându-ne la turbăria Tăul Negru.

▌ **La Cruce în Neteda - Pasul Neteda - Apostoli-Vf. Gutâi-Creasta Cocoșului - Masa de Piatră - Pasul Gutâi (Hanul Pintea Viteazul):** Marcaj: Bandă roșie. Durata: 4½-5 ore. De la Cruce în Neteda, marcajul urmărește DJ 109F, trecem prin Pasul Neteda, coborăm până la prima curbă spre dreapta, loc de popas; marcajul părăsește drumul județean, cotește în stânga, intră în pădure schimbând de mai multe ori direcția pentru a ajunge în creastă. Urmăm creasta, ieșim din pădure de unde începe un urcuș accentuat în gol de munte, îndreptându-ne spre zona stâncoasă "Trei Apostoli" și în dreapta vârful Gutâiul Mic. De aici poteca coboară prin ienupăriș într-o mică șa de unde urcăm prin partea dreaptă a crestei pe cel mai înalt vârf din zonă, Vf. Gutâi 1443m. Poteca coboară în șaua dintre vârfurile Gutâi și Gutâiul Doamnei, unde întâlnim marcajul cruce albastră, care ne conduc în tandem la Creasta Cocoșului până la Masa de Piatră. De aici marcajul bandă roșie ne conduce prin Poiana Boului în Pasul Gutâi 987m (Hanul Pintea Viteazul).

✚ **Șurdești (Obcină) - Dl. Crucii - Tarnița Arșiței - Vf. Mogoșa:** Marcaj: cruce roșie. Durata: 4 - 4½ ore. Din DJ 184 (stația de autobuz Obcina), la 100 de metri în stânga, urcăm pe ulița ce duce spre abruptul stâncos al Pietrii Roșii, pe care îl lăsăm în dreapta, continuăm urcușul pe un drum de pământ care ne scoate pe un picior, unde întâlnim marcajul cruce albastră, ce coboară în Vârful Cornului. După circa 300 de metri lăsăm în dreapta marcajul cruce albastră, care duce în Cavnic, și continuăm urcușul pe Dl. Crucii, trecem pe lângă o troiță, ajungem la liziera pădurii, intrăm în pădure, urcăm pe o vale până în capătul de jos al unei poieni. Intrăm din nou în pădure, poteca ne scoate în Tarnița Arșița din poiana omonimă, unde întâlnim o potecă ce urcă din Cavnic, numită Drumul Cătanelor. Poteca urcă susținut pe creastă prin pădure, care ne scoate în golul de munte de pe Vârful Mogoșa, plin de relee.

Drumul Moștenirii Maramureșene: Satul Mara - valea Hopșia - Drumul Mărițului; marcaj cruce albastră - de aici marcaj cruce roșie pe la Tăurile Chendroaiei - Drumul Mărițului - Lacul Morărenilor - satul turistic Breb.

Părțile „Roata" au o lungime cumulată de 6 km: un traseu pentru începători de 1,9 km; 2,3 km de părtie cu dificultate medie și o pistă de 2,1 km pentru avansați.

Părțile pornesc de la o altitudine de 950 m până la 1260 m cu o înclinare medie de 24%, din care părțiile ușoare 14%, părțiile medii 21% și părțiile grele 33%.

Partia „Icoana" este construită dupa modelul unui singur cablu de transport și părtii de o parte și alta a acestuia. Lungimea părtiei Icoana 1 este de 700 m, iar cea a părtiei Icoana 2 de 800 m.

Domeniul schiabil Gutâiul Doamnei va dispune de mai multe părții, având o lungime totală de circa 14 km și o diferență de nivel de 250 m, va fi dotat cu telegondolă - proiect in curs de realizare.

Pliant realizat de: Montan Explor și Cabana Filip

Adrese utile: www.esalvamont.ro, ionelpopr@yahoo.com, www.cabanafilip.ro.

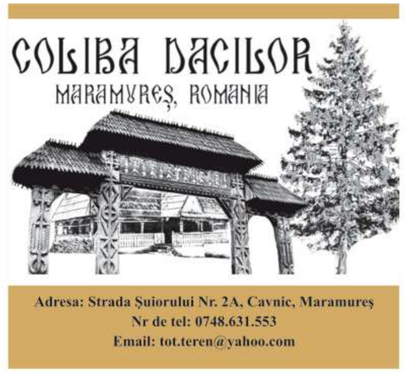

CAVNICUL TURISTIC

ȘI ÎMPREJURIMI

1:30000

HARTA TURISTICĂ • TOURISTS MAP

GPS - Coordonate geografice
GPS - geographical coordinates
Obiective turistice / Tourist landmarks
Trasee turistice montane / Mountain trails
Informații cazare / Accommodation
Model 3D al reliefului / 3D relief Model

Cavnic Town

The mining town of Cavnic is located in the homonymous valley, at the foot of Gutâi and Lăpuș mountains, the village is first mentioned In 1336 as Capnic but the beginning of mining in the area is much older. The first mining activities took place in the upper part, in Handalul de Sus (mining colony), called also "La Roata", and later in Handalul de Jos-Bolduț vein. The ore was ground in some special outfits called "stamps", which worked until the early 20th century, after that the ore was transported by ropeway, that was built in 1935, at Baia Sprie flotation, until the construction of the plant for ore processing in Cavnic. Testimonies about the oldness of mining activities are various plates and inscriptions discovered here. There have also been found many varieties of ore such as: kapnit(smithsonit with iron), knautit, rhodochrosite(discovered in 1813),rhodonite(synonimous with kaphnykite), and willemite(synonimous with kaphnycite. Cavnic, Baia Sprie and Nistru were known as the "Triangle of death", colonies of slave labour, at the dawn of communism in our country between 1950-1955.

Tourist attractions and objectives

• **Tătar pillar**, on obelisk-shaped monument built in 1852, going upwards, it is on the right side of 184D. At the top of the pillar,on a stone embedded, there is a Latin inscription "Anno 1717,Usque hic fuerunt tatari"(so far came the Tâtars In their retreat towards Maramures). At the base of the column there is a metal plate in memory of King Francisc I, who travelled over there. The inscription says: "Live proudly, by-passer"(in translation).

• **Smelter ruins** was constructed to extract gold from Logolda. In Transylvania, here was used for the first time the cyaniding method for gold extraction. It was the most up-to-date ore preparation plant at that time.

• **An ensemble of houses and Cavnic Mine Administration:** dating from the 18"-20" century, located in handalul de Sus, one of the buildings has a stone plate with the inscription MIOCULT1717

• **"St.Varvara" Roman Catholic Church**:dates from 1812

• **Museum with the Memorial Hall Born and Papp** , located in the former headquarters of the mine, includes a series of documents and photos regarding the two famous geologists from Cavnic.

• **Ignaz Edler Born(1742-1791),** is Honorary Member of the Viena, London,Stockholm, Munchen, Padova and Berlin Academy

• **Papp Simion (1886-1970) ,** a world-wide famous personality in the field of Petroleum Geology.

• **The Secular Maple,** is a mountaineous maple *(Acer pseudoplatanus)*, with a diameter of 1.5m and over 200 years old, currently trimmed, represents a real danger for the neighbouring houses.

• **The King's Garden,** a larch plantation (Larix decidua), since 1742, currently a few asunder exemplars vegetate. You can see it going up on the narrow street near Tâtar pillar.

• **The Falcon Stones,** at the entrance to Cavnic City, from Surdesti on the left side, there is a steep, rocky wall, very spectacular, split up by a stream in cascade. Here you can reach the Blue Cross tourist marking, that starts from the Town Hall, climbs the 1 Mai street, the marked path crosses the pasture which is at the foot of the wall and it is strewn with blocks of stone from the rocky wall. Walking time: about half an hour.

• **Mălnașului Stone ,** a rocky formation, a former geizer, surrounded by detritus and a wonderful pinnacle, it can be reached from DJ 184 Handalul de Sus at nr.6 Trandafirilor str., you mount on Ghioceilor str. near the Red Triangle tourist marking(non-compliant), go on the industrial way and after 400 metres you leave the road, changing the walking direction to east, make a looping heading to north and reach "Mălnașului Stone", after about 45 minutes.

• **The waterfall of the valley behind Logoldei,** is a waterfall of more than 25 meters, it is a unique waterfall, made up of mine waters coming from an abandoned gallery.

• **The Memorial at the Entrance to Reiner Gallery,** the monument was built in 1997, in the memory of political prisoners and soldiers who worked in the mines from Cavnic.

• **"Lenkerului celebrations"** are organized in winter and are sledge competitions with a special sledge having a steering wheel. The sleigh was made by Ioan Blavenstein from Băiuț, in 1930.

• **Brondoșii** Once in Cavnic, during the winter holiday we are impressed by groups of people equipped with horrible masks from sheepfur and harnesses, having lots of bells and manifesting noisily.

Surroundings:

• **Surdesti village** a dependent of Șișești village, famous for its wooden church, a UNESCO monument. Patron: Saint Archangel, it was built in 1766 by craftsman Ion Macarie, and it is one of the tallest wooden construction in Europe. In front of the church we can see stone crosses as well as graves of sandstone. One can also visit another wooden church monument from the Top of of the Horn that is under the patronage of St. Archangels Michael and Gabriel, and was built in 1721.

• **Red Stone** is a rocky wall in the north-east of the village, here you can find the Pintea's Cave, the place where Irina of Loghin from Surdesti found a shelter, at the base you can notice pyroxene andesite blocks, called by the locals "Stone Rock Stacks"

• **Phallusul Calului** from Bulzului Valley of Dăneștî village, is a rocky formation made up of volcanic rocks, andesite with pyroxene, 9 meters high.

• **Bulbucul Mare si Bulbucul Mic,** rock formations in the eastern part of the village, these objectives can be reached from the ridge in 10 minutes.

• **Plopiș village** a dependent of Șișești village as well, the wooden church dates back to the year 1798, and it is under the patronage of St. Michael and St. Gabriel. The church is on the UNESCO's world heritage list.

• **The Black Pond, a** natural protected area, in fact is a peat bog with a convex form surrounded by a beech forest, in the middle of which there is a water-eye. The flora is represented by the following species: moorgrass-*Eriophorum angustifolium, Eriophorum vaginatum*, sedge-*Carex pauciflora, Carex canescens, Carex biharica,* matweed-*Nardus stricta,* mossberry-*Vaccinium 0xycoccus ssp.microcarpum,* violet billberry-*Vaccinium uliginosum,* red billberry*(cranberry)-Vaccinum vitis idaea,* insectivorous plant sundew-*Drosera roturndifolia*.

• **Morărenilor Lake (Tăciunosu Pond).** The lake was formed by a landslide and it has a nearly circular shape, with a water surface of 0,45 ha. The lake is supplied by a creek with constant water flow and by underground springs; the excess drains off into the great valley, affluent of the Mara river. It is a protected natural area located in Gutai(Piedmont) , at an altitude of 853m. Representative flora is: marsh trefoil-Menyanthes trifoliata, scale-Lingularia sibirica, matweed-Nardus stricta, common(black) alder-tree-Alnus glutinosa, green alder-tree-Alnus viridis, white alder-tree-Alnus incana, hazelnut tree-Corylus avelana etc. This is the only place in the country, where 3 species of alder vegetate in the same place. The natural reserve's fauna is varied, being represented by vertebrates and invertebrata including: triton(newt)-Triturus montondoni,yellow-bellied toad-Bombina variegata, red- mountain frog -*Rana temporaria,* mountain lizard -*Lacerta vivipara,* viper-*Vipera berus.* Among the nestling birds we can mention species such as: small diver-*Podiceps ruficollis*, black-throated diver-*Podiceps nigricollis*, big duck-*Anas platyrhynchos*, big tit-mouse-*Parus major,* chaffinch-*Fringilla coelebus*, shrike(butcher's bird) -*Lanius collurio, Crex crex* etc.



• **Chendroaiei Pond:** Chendroaiei Pond is a swamp formed at the altitude of 1053m, being supplied predominantly by rainfalls and by a small spring. A convex surface, with two meshes with an area of 852 square meters respectively 566 square meters, in the form of a dome, about 4m high, it has an area of 2.5 ha. It is formed predominatly of peat moss-Sphagnum Magellanicum; which have been populated by billberry cushions,cranberry,billberry and mossberry. This unique ecosystem contains 95% water, its integrity is maintained by the living plants and roots which are interwoven on the surface of the peat bog.

• **The Rooster Ridge,** the geological reserve Rooster Ridge protects some rocky,notched ridges, about 60-80m high, the maximum altitude is 1438m. The ridge is formed from andesite with pyroxene, amphibole and biotit, similar is the composition of the whole plateau of Gutâi, and it is like a butress carved by aeolian erosion on the sides, a witness of the erosion advansed to the sub-mountaineous area. The surface of 50 ha of the reserve includes a part of the sub-alpine vegetation which borders the Rooster Ridge. It is one of the main touristic attractions of the county. The bizarre shape of this natural fortess made the local population to give it various names such as: Rooster Feather, Gutâiului Stone, Țăfârlia Gutâiului and others.

• **The Fauna** is rich, the most representative species are: the brown bear-*Ursus arctos*, wolf-*Canis lupus*, Eurasian lynx-*Lynx lynx*, wildcat- *Felis silvestris*. Some birds of prey are under a regime of special protection such as the mountain eagle-*Aquila chrysaetos*, a heraldic symbol of Romania, the small screaming eagle-*Aquila pomarina*.

Gutai Mountains plateau is surrounded by natural beech forests and in the upper parts are mixed with spruce forests . On the plateau there are large surfaces of scrubland bushes of Juniper-*Juniperus sibirica*, billberry-*Vaccinium myrtillus*, cranberry-*Vaccinium vitis*, and on the north side of the mountains alder clumps-*Alnus viridis*.

Marked tourist trails: Cavnic - Șuior Valley - Mlejnita Glade - The Small Gutter - the Rooster Ridge. Marking: Red triangle. Length: 3½ - 4 hours. The trail starts from the centre of Cavnic, climbs up the main road, after about 10minutes, it crosses Cavnic Valley, climbs on the auto-industrial road along Suiorului Valley.till the crossing with the road that connects with Gutâi Chalet, on the Gutâi Valley, the marking splits into two: one choice is ascending Mlejnita Valley, the other trail follows the road up to a small saddle, where the marking turns to left, pass by a sheepfold, here it reaches Mlejnita Glade where the two trails meet.There is also a Blue Cross marking, in a place called "the yard". From here the route climbs up under the edge of the forest, entering into the forest, it climbs winding onto the Small Gutter, and we reach a saddle between Secătura and the Lady's Gutâi, on the plateau the route winds through the juniper bushes up to the Rooster Ridge.

Cavnic - Gutâi Valley - Mlejnița Glade - the Rooster Ridge - Hopșia Valley - Mara Village. Marking: Blue Cross. Length: 5 - 6 hours. The route starts at about 100 m upstream the former headquarters of Mine Exploitation.Cavnic,the trail goes on the road marking which connects with Gutâi Chalet. From here, the paths leads us along Gutâi Valley, then we reach Mlejni a Glade, the trail continues upwards to Gutâi plateau through the Small Gutter, in the saddle, between the peaks Lady's Gutâi and Gutâi. There, you can find the Red Stripe marking that leads us to north, towards the Rooster Ridge. The path descends the mountain through an alpine pasture, descends on a path lined with handrails and information boards until the Stone Table, where it separates from the Red Stripe marking. The path then descends to Vâgaș sheepfold, where it reaches a small saddle, climbing down on a country road in Hopșia Valley, which leads us to the village Mara, at the bridge on Râușor Valley, on DN 18.

Cavnic - Berbincioara Valley - Stânișoara - Cota 1000 (at the cottage): Marking: Blue Stripe. Length: 2 - 2½ hours. In the centre of Cavnic, you mount up on dr. Vasile Lucaciu alley until the bridge ,over Berbincioara Valley, following the course of the moutain upstream, next to the water intake. Climbing farther on the right slope of the valley on the TAF road(jointed lumber tractor road) which takes us to Stânișoara, where the marking turns to left and on the contour line, we reach the touristic complex"Cota 1000"

At the Cross in Neteda - Făgădăul Pintii - the Black Pond: Marking: Red Stripe. Length: 2 - 2½ hours. From DJ 109F county road branch, the road to the Airshaft on Oantei Valley, the path climbs in serpentine, passes under the electric line(LEA), reaches the peak, leaving on the right Roții Peak, descends in Mari cău Glade, climbing up to Făgădăul Pintii Glade, leaving Măgura Mare Peak on the left , and descending into Zgleamăn Saddle, a resting place, marked by a metal cross. From here the path is unmarked and takes us down, on the right to the Black Lake peat bog.

At the Cross in Neteda - Neteda Step - the Apostles - Gutâi Peak - the Rooster Ridge - the Stone Table - Gutâi Pass (Pintea Viteazul Inn): Marking: Red Stripe. Length: 4½ - 5 hours. From the Cross in Neteda, the marking pursues DJ 109F, we go through Neteda Pass and descend at the first curve to the right, in a resting place, the marking leaves the country road, turns left, enters the forest, changes direction several times then reaches the Ridge. Following the Ridge, we get out of the forest, an uphill climb follows on an alpine pasture, heading towards the Rocky Three Apostles and the Small Gutâi Peak, on the right from here the path descends through juniper bushes, in a small saddle ,here we climb on the right side of the Ridge, on the highest peak in the area, Gutâi Peak 1443 m. The path descends into the saddle between the Gutâi and the Lady's Gutâi peak, where we encounter the Blue Cross marking, that leads us in tandem to the Rooster Ridge and the Stone Table. From here, the Red Stripe leads us through the Ox Glade to Gutâi Pass(Pintea Viteazul Inn)

Șurdești (Obcina - Long Mountain Crest) - Cross Hill (Dl. Crucii) - Tarnița Arșiței-Mogoșa. Peak: Marking: Red Cross. Length:4-4 ½ hours. From DJ 184 (Obcina-bus station), 100 m left, we climb on the street leading to the steep,rocky wall of Red Stone, which we leave on the right, we continue the ascent on an earthy road, which leads us to the base, meeting the Blue Cross marking, we descend to the top of Horn Peak. After about 300 meters we leave on the right the Blue Cross trail leading to Cavnic and we continue the ascent on the Cross Hill, we pass next to a crucufix, reaching the edge of the forest, we enter the forest following the valley to the bottom of a meadow. Entering again into the forest, the path takes us to Tarnita Arsitei of the homonymous meadow, where we encounter a path that comes from Cavnic, called Cătanelor road.The trail climbs the ridge through the forest, the alpine pasture of Mogoșa Peak can be seen, full of relays.

Maramureș Heritage Road. Mara village-Hopșia Valley-Mărițiu Road, marking: Blue Cross, from here Red Cross for Chendroaiei Pond-Mărițiu Road-Morărenilor Pond- the tourist village of Breb

"Roata "ski slopes cumulated length 6km: a trail for beginners of 1.9km, another trail for medium level and a 2.1km track for the advanced. Slopes start at an altitude of 950m to 1260m with an average inclination of 24%, of which 14% light slopes, 21% average slopes and 33% difficult tracks.

"Icoana "ski slopes. It has only one ski lift and slopes on both sides of it. The length of the slope for Icoana I is 1700 m and for Icoana II is 800m

Skiing area. The future **slopes** "Lady's Gutâiul" will have more trail with a total length of 14 km and a difference of level of 250 meters. It will have a telegondola. The project is in progress.

Made by: MontanExplor și Cabana Filip

www.esalvamont.ro, ionelpopr@yahoo.com, www.cabanafilip.ro.

Surdești 455, Maramureș
www.pensiunea-amethyst.ro
0744 883 218
Pensi